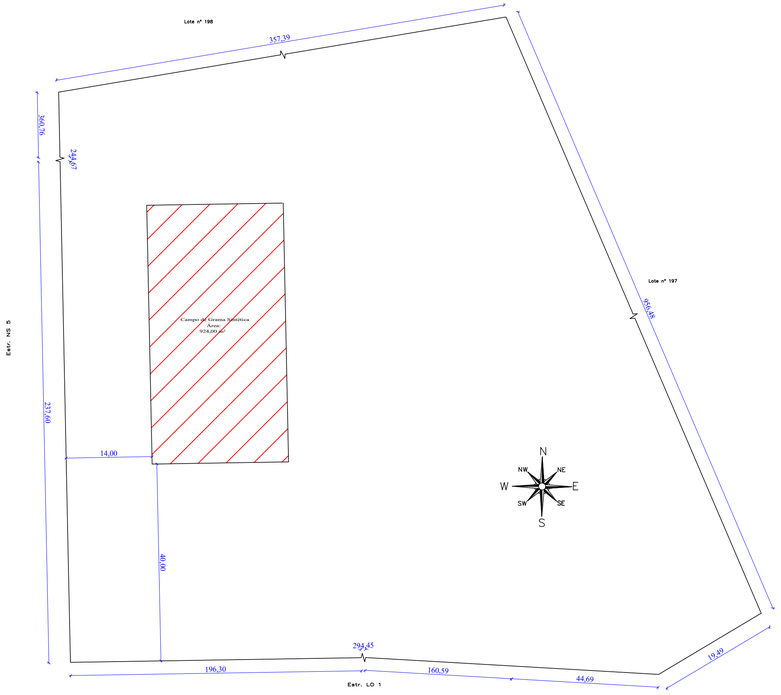

LOCAÇÃO
Escala 1/500

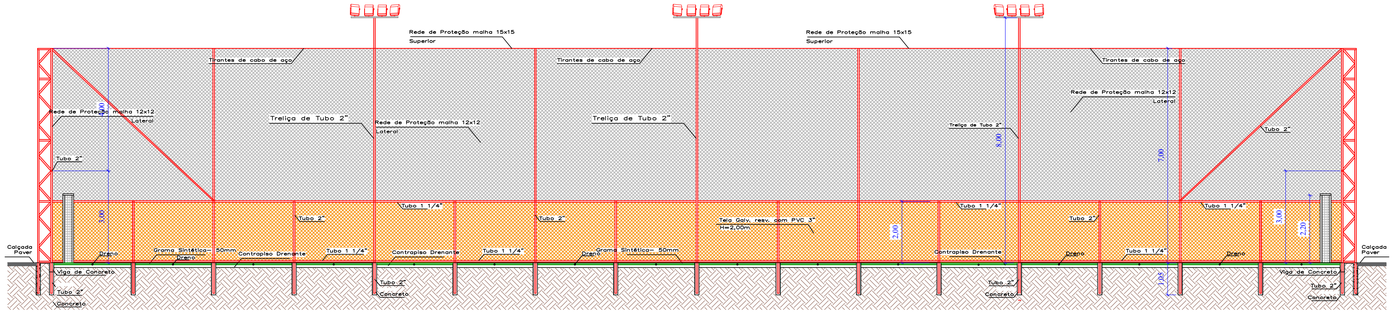

CORTE B-B
Escala 1/100

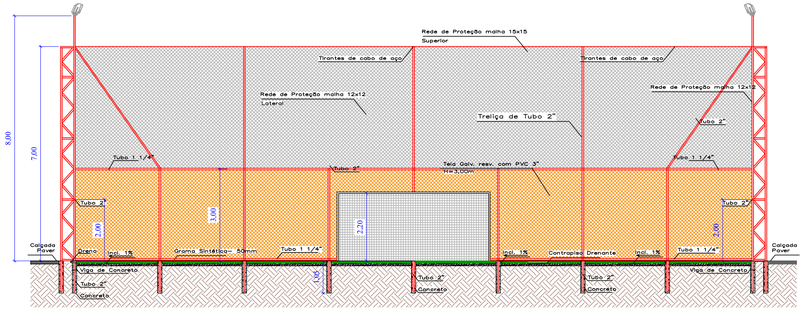

CORTE A-A
Escala 1/100

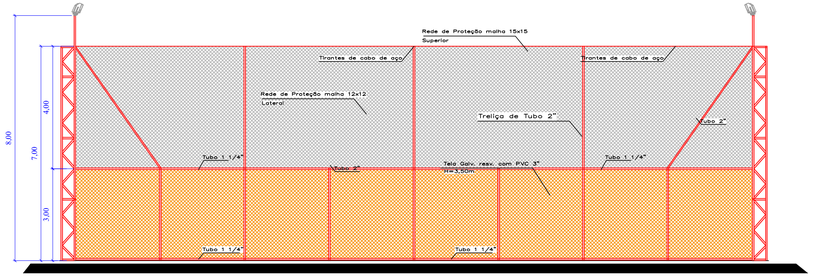

FACHADA
Escala 1/100

Prefeitura Municipal de
PARANAÍTA

PROJETO
CAMPO DE GRAMA SINTÉTICA

ENDEREÇO/MUNICÍPIO
Estrada Vicinal NS-05, Lote Rural Nº 196, Comunidade "Santa Marta", Assentamento São Pedro - Paranaíta - MT

NATUREZA
ARQUITETURA

PRANCHA
02/02

ASSUNTO
PLANTA LOCAÇÃO, CORTES E FACHADA

ESCALA GRÁFICA: INDICADA
ESCALA NOMINAL: INDICADA
DATA: 05/2026

Área do terreno: 46,8683 has
Área Construida: 924,00 m²

ESPAÇO PARA APROVAÇÃO

PROPRIETÁRIO
MUNICÍPIO DE PARANAÍTA MT
CNPJ: 03.239.043/0001-12

OBRA | RESPONSÁVEL TÉCNICO
LUCIENE DE ARAÚJO SILVA
ENGENHEIRA CIVIL
CREA/MT 50695